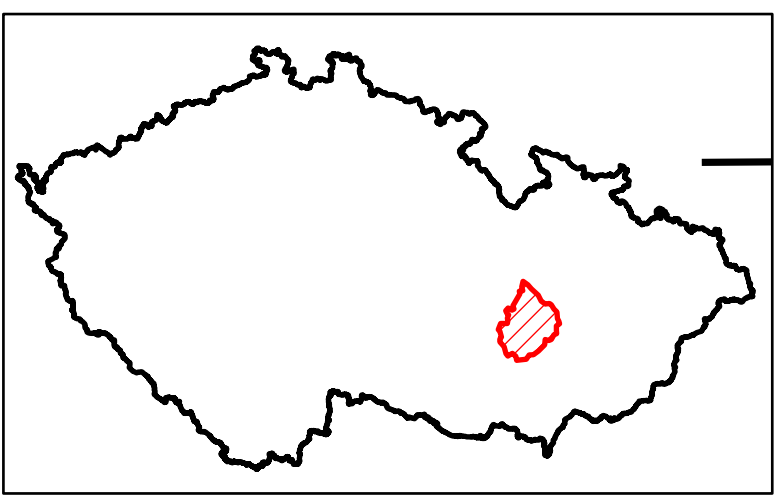
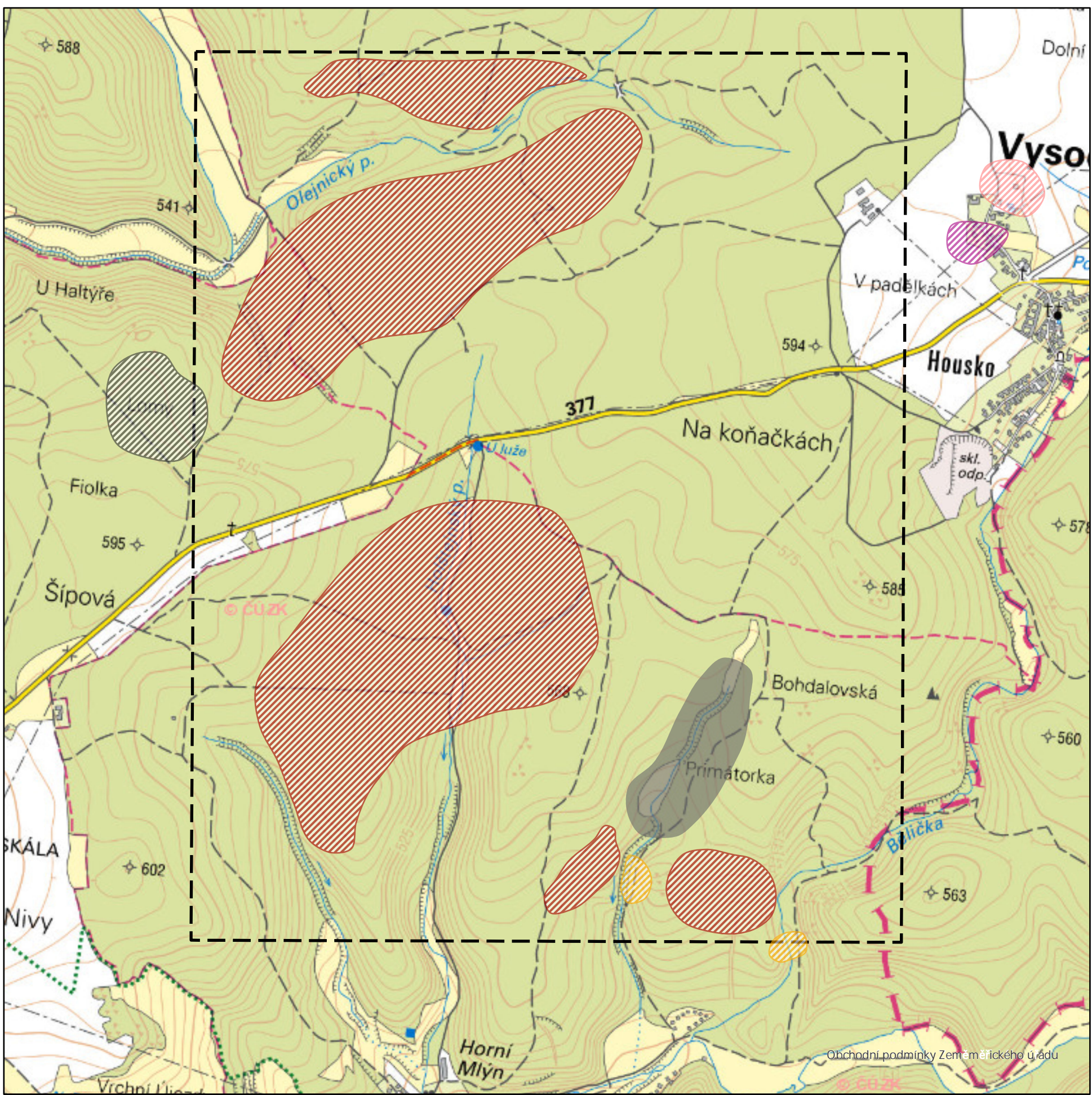
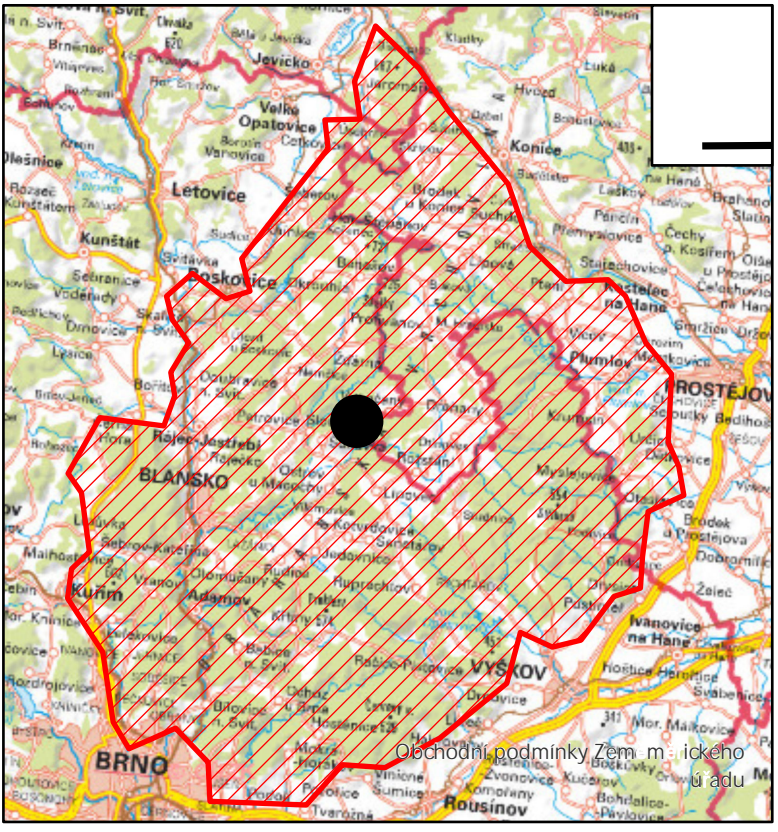


Mapa objektů hospodářské činnosti lovků v lesích Dražanské vrchoviny, zachycených v archívních pramenech - lokalita Sever



Dražanská vrchovina
 Lokalita Sever



Podklad: ZM R, ÚZK, 2022

- hranice zájmového území
- Známa poloha
- fortifikace a sídelní objekty
- Pravděpodobná poloha i poloha v okolí
- mlýn, papírna
- sklárna
- těžba surovin, dle I, lom
- mlýn
- vápenice

Název	Mapa objektů hospodářské činnosti lovků v lesích Dražanské vrchoviny, zachycených v archívních pramenech - lokalita Sever		
Zpracovatel	Lesnická a dřevařská fakulta, Mendelova univerzita v Brně, Zemědělská 1, 613 00 Brno	Datum	05/2022
Ředitel projektu	Jan Kadavý		
Autor	Karel Maráz, Tomáš Mikiša		
Archivní průzkum	Karel Maráz	číslo výkresu	1
Výsledek vznikl při řešení projektu DG20PO2OV017 - „Mapování kulturního dědictví hospodářské činnosti lovků v lesích“ v rámci Programu na podporu aplikovaného výzkumu a experimentálního vývoje národní a kulturní identity na léta 2016 až 2022 (NAKI II), podpořeného prostředky Ministerstva kultury ČR.			

Podklad: ZM10, ÚZK, 2022